

fcfm

FACULTAD DE CIENCIAS
FÍSICAS Y MATEMÁTICAS
UNIVERSIDAD DE CHILE



VISTOS:

Lo dispuesto en D.F.L. N° 3 de 2007 del Ministerio de Educación, que fija texto refundido, coordinado y sistematizado del Decreto con Fuerza de Ley N° 153 de 1981, que establece los Estatutos de la Universidad de Chile, D.U. N° 07732 de 1996, D.U. N° 906 de 2009, Decreto 309/940/2017, D.U. N° 0038351 de 2014, D.U. N° 0028219 de 2018 y D.U. N° 4783 de 2003.

CONSIDERANDO:

1 ° El proyecto "Programa Metodología de Pronóstico de Caudales de Deshielo basada en la Observación y Modelamiento de la Cubierta Nival para Cuencas Hidrográficas de la Región del Maule", Código BIP N°30.481.948-0, adjudicado por el Gobierno Regional del Maule durante el año 2017 a la Universidad de Chile.

2° En el marco del señalado proyecto, la Junta de Vigilancia del Río Longaví y sus Afluentes se comprometió a realizar un aporte en dinero efectivo para el desarrollo del proyecto y, la Universidad de Chile a través de su Facultad de Ciencias Físicas y Matemáticas, se comprometió a utilizar estos recursos en la compra de equipamiento necesario para la ejecución del proyecto, desarrollando una red de monitoreo de bajo costo, de variables nivométricas y atmosféricas, en cuencas que cuenten con una pobre cobertura de registros, así como complementar en algunos casos cuencas donde si se cuenta con registros e implementar un esquema de asimilación de datos de variables remotas, tales como imágenes satelitales, cuantificando el impacto de cada una de las variables en la precisión y exactitud de las estimaciones nivales.

3° Que dicho Acuerdo de Colaboración se encuentra aprobado mediante Resolución N°00833 de fecha 11 de abril de 2018.

4° Que la Junta de Vigilancia del Río Longaví y sus Afluentes y la Universidad de Chile acordaron celebrar un Adenndum al Acuerdo de Colaboración señalado, aumentando el aporte inicialmente comprometido por la Junta, en la suma de \$2.816.982.- (dos millones ochocientos dieciséis mil novecientos ochenta y dos pesos).

5° Que para plasmar la colaboración antedicha, las partes suscribieron el Adenndum N°1 con fecha 27 de diciembre de 2018, el que es necesario aprobar mediante el respectivo acto administrativo.

RESUELVO:

1. APRUEBASE el Adenndum N°1 al Acuerdo de Colaboración entre la Universidad de Chile- Facultad de Ciencias Físicas y Matemáticas y la Junta de Vigilancia del Río Longaví y sus Afluentes, de 27 de diciembre de 2018, cuyo texto original se adjunta y se tiene parte integrante de la presente resolución.

10068



RESOLUCIÓN N°

01184

SANTIAGO,

14 JUN. 2019

2° Impútese el ingreso que da cuenta la presente resolución al centro de costos 3263, del Departamento de Ingeniería Civil, del Presupuesto de la Facultad de Ciencias Físicas y Matemáticas de la Universidad de Chile.

ANÓTESE, COMUNÍQUESE Y REGÍSTRESE.



MARCELA MUNIZAGA MUÑOZ
VICEDECANO (S)



JAMES MCPHEE TORRES
DECANO (S)



HELMUTH THIEMER WILCKENS
DIRECTOR ECONÓMICO Y ADMINISTRATIVO



**ADENNDUM N°1
ACUERDO DE COLABORACIÓN**

ENTRE

UNIVERSIDAD DE CHILE - FACULTAD DE CIENCIAS FÍSICAS Y MATEMÁTICAS

Y

JUNTA DE VIGILANCIA DEL RIO LONGAVI Y SUS AFLUENTES

En Santiago, a 27 de Diciembre de dos mil dieciocho, entre la FACULTAD DE CIENCIAS FÍSICAS Y MATEMÁTICAS DE LA UNIVERSIDAD DE CHILE, RUT 60.910.000-1, en adelante "la Facultad", representada por su Decano don FRANCISCO MARTÍNEZ CONCHA, Rut: 6.460.797-9, por una parte y por la otra la JUNTA DE VIGILANCIA DEL RIO LONGAVI Y SUS AFLUENTES, RUT N°70.474.300-9, en adelante "la Junta", representada por don Máximo Salvador Correa Ossa, RUT N°5.446.592-0, en el marco del Proyecto "Programa Metodología de Pronóstico de Caudales de Deshielo basada en la observación y modelamiento de la Cubierta Nival para Cuencas Hidrográficas de la Región del Maule", Código BIP N°30.481.958-0, se suscribe el siguiente anexo modificatorio o adenndum de Acuerdo de Colaboración celebrado entre las referidas partes:

PRIMERO:

Que, con fecha 20 de Octubre de 2017 ambas partes celebraron un Acuerdo de Colaboración con el objeto que la Facultad de Ciencias Físicas y Matemáticas de la Universidad de Chile pueda desarrollar una red de monitoreo de bajo costo, de acuerdo a lo establecido en la cláusula precedente y, la Junta de Vigilancia del Rio Longaví y sus Afluentes se compromete a realizar un aporte en dinero efectivo por un monto de \$8.000.000.- (ocho millones de pesos) para el desarrollo del proyecto "Programa Metodología de Pronóstico de Caudales de Deshielo basada en la observación y modelamiento de la Cubierta Nival para Cuencas Hidrográficas de la Región del Maule", Código BIP N°30.481.958-0 y, la Facultad de Ciencias Físicas y Matemáticas de la Universidad de Chile, se compromete a utilizar estos recursos en la compra de equipamiento necesario para el desarrollo de éste.

Asimismo una vez que el proyecto Código BIP N°30.481.958-0 finalice, la Facultad de Ciencias Físicas y Matemáticas de la Universidad de Chile se compromete a transferir el equipamiento adquirido a los beneficiarios del proyecto.

SEGUNDO:

Que, se ha decidido de común acuerdo, entre ambas partes aumentar el aporte inicialmente comprometido por la Junta de Vigilancia del Rio Longaví y sus Afluentes en la suma de \$2.816.982.- (dos millones ochocientos dieciséis mil novecientos ochenta y dos pesos), monto que se traspasará en forma efectiva a la Facultad de Ciencias Físicas y Matemáticas, Universidad de Chile en un pago de \$2.816.982.- a realizarse durante el mes de Enero de 2019 contra emisión de factura exenta por parte de la Universidad de Chile.

TERCERO:

Que en todo lo demás, en lo no modificado por el presente instrumento, continúa plenamente vigente el Acuerdo de fecha 20 de Octubre de 2017.

El presente anexo modificatorio o adendum se redacta en tres (03) cláusulas de dos páginas y se suscribe en tres (03) ejemplares de igual fecha, tenor y valor legal, quedando dos (02) en poder de la Facultad de Ciencias Físicas y Matemáticas de la Universidad de Chile y uno (01) en poder de la Junta.

La personería de don Máximo Correa Ossa, consta en Escritura Pública de fecha 13 de Noviembre de 2017, del Notario Público titular de la Agrupación de comunas de Parral y Retiro, de la Séptima Región del Maule, don Jorge Gillet Bebin, Repertorio N°2830/2017.

Las atribuciones de don Francisco Martínez Concha, Decano de la Facultad de Ciencias Físicas y Matemáticas de la Universidad de Chile, están establecidas en el D. U. N° 309/1627/2018 y en D.U. N°007732/1996.



MAXIMO CORREA OSSA
PRESIDENTE

JUNTA DE VIGILANCIA DEL RIO LONGAVI
Y SUS AFLUENTES



FRANCISCO MARTÍNEZ CONCHA
DECANO

FACULTAD DE CIENCIAS FÍSICAS
Y MATEMÁTICAS



JB

ACUERDO DE COLABORACIÓN

ENTRE

UNIVERSIDAD DE CHILE - FACULTAD DE CIENCIAS FÍSICAS Y MATEMÁTICAS

Y

JUNTA DE VIGILANCIA DEL RIO LONGAVI Y SUS AFLUENTES

En Santiago, a 20 de Octubre de dos mil diecisiete, entre la FACULTAD DE CIENCIAS FÍSICAS Y MATEMÁTICAS DE LA UNIVERSIDAD DE CHILE, RUT 60.910.000-1, en adelante "la Facultad", representada por su Decano don **PATRICIO ACEITUNO GUTIERREZ**, Rut: 5.574.690-7, por una parte y por la otra la **JUNTA DE VIGILANCIA DEL RIO LONGAVI Y SUS AFLUENTES**, RUT 70.474.300-9, en adelante "la Junta", representada por su Presidente don Máximo Salvador Correa Ossa, Rut N°5.446.592-0, en el marco del Proyecto "Programa Metodología de Pronóstico de Caudales de Deshielo basada en la observación y modelamiento de la Cubierta Nival para Cuencas Hidrográficas de la Región del Maule", Código BIP N°30.481.958-0, acuerdan lo siguiente:

PRIMERO: ANTECEDENTES

La Facultad de Ciencias Físicas y Matemáticas en el marco del proyecto Código BIP N°30.481.958-0, se comprometió a establecer y desarrollar una red de monitoreo de bajo costo, de variables nivométricas y atmosféricas, en cuencas que cuenten con una pobre cobertura de registros, así como complementar en algunos casos cuencas donde sí se cuenta con registros e implementar un esquema de asimilación de datos de variables remotas, tales como imágenes satelitales, que permitan obtener información adicional sobre el manto de nieve (como albedo y fracción de cobertura nival), cuantificando el impacto de cada una de las variables en la precisión y exactitud de las estimaciones nivales. Esta red estará operativa en línea.

SEGUNDO: OBJETO DE LA COLABORACIÓN

Con el objeto que la Facultad de Ciencias Físicas y Matemáticas de la Universidad de Chile pueda desarrollar una red de monitoreo de bajo costo, de acuerdo a lo establecido en la cláusula precedente, la Junta de Vigilancia del Río Longaví y sus Afluentes se compromete a realizar un aporte en dinero efectivo para el desarrollo del proyecto "Programa Metodología de Pronóstico de Caudales de Deshielo basada en la observación y modelamiento de la Cubierta Nival para Cuencas Hidrográficas de la Región del Maule", Código BIP N°30.481.958-0 y, la Facultad de Ciencias Físicas y Matemáticas de la Universidad de Chile, se compromete a utilizar estos recursos en la compra equipamiento necesario para el desarrollo de éste.

Además una vez que el proyecto Código BIP N°30.481.958-0 finalice, la Facultad de Ciencias Físicas y Matemáticas de la Universidad de Chile se compromete a transferir el equipamiento adquirido a los beneficiarios del proyecto.

TERCERO: APOORTE DE LA JUNTA

El aporte comprometido por la Junta de Vigilancia del Río Longaví y sus Afluentes corresponde a la suma total equivalente a \$8.000.000.- (**ocho millones de pesos**) que se traspasarán en forma efectiva a la Facultad de Ciencias Físicas y Matemáticas, Universidad de Chile en dos pagos de \$4.000.000.- cada uno. El primer pago se realizará durante el mes de Marzo de 2018 contra emisión de factura exenta y el segundo pago se recibirá durante el mes de Octubre de 2018 contra emisión de factura exenta.


CUARTO: DURACIÓN DE LAS PRESTACIONES


La prestación solicitada a la Facultad de Ciencias Físicas y Matemáticas de conformidad a lo señalado en la cláusula primera, durará hasta el 31 de Diciembre del 2019.

QUINTO: PERSONERÍAS

Don Máximo Salvador Correa Ossa, representa a la Junta de Vigilancia del Río Longaví y sus Afluentes, de acuerdo a lo señalado en la Escritura Pública de 13 de Noviembre del 2017, del Notario Público titular de la Agrupación de comunas de Parral y Retiro, de la Séptima Región del Maule, don Jorge Gillet Bebin, Repertorio N°2830/2017.

Las atribuciones de don Patricio Aceituno Gutiérrez, Decano de la Facultad de Ciencias Físicas y Matemáticas de la Universidad de Chile, están establecidas en el D. U. N° 002705 de fecha 25 de Junio de 2014 y en D.U. N°007732/1996, ambos de la Universidad de Chile.

   
MAXIMO CORREA OSSA
PRESIDENTE
JUNTA DE VIGILANCIA DEL RIO LONGAVÍ
PATRICIO ACEITUNO GUTIERREZ
DECANO
FACULTAD DE CIENCIAS FÍSICAS Y
MATEMÁTICAS



RESOLUCIÓN N° 00833
SANTIAGO, 11 ABR. 2018

VISTOS:

Lo dispuesto en D.F.L. N° 3 de 2007 del Ministerio de Educación, que fija texto refundido, coordinado y sistematizado del Decreto con Fuerza de Ley N° 153 de 1981, que establece los Estatutos de la Universidad de Chile, D.U. N° 07732 de 1996, D.U. N° 2705 de 2014, Decreto 309/940/2017 y D.U. N° 4783 de 2003.

CONSIDERANDO:

1° El proyecto "Programa Metodología de Pronóstico de Caudales de Deshielo basada en la Observación y Modelamiento de la Cubierta Nival para Cuencas Hidrográficas de la Región del Maule", Código BIP N° 30.481.948-0, adjudicado por el Gobierno Regional del Maule durante el año 2017 a la Universidad de Chile.

2° En el marco del señalado proyecto, la Junta de Vigilancia del Río Longaví y sus Afluentes, se comprometió a realizar un aporte en dinero efectivo, para el desarrollo del proyecto y la Universidad de Chile, a través de su Facultad de Ciencias Físicas y Matemáticas se comprometió a utilizar estos recursos en la compra de equipamiento necesario para la ejecución del proyecto, desarrollando una red de monitoreo de bajo costo, de variables nivométricas y alométricas, en cuencas que cuenten con una pobre cobertura de registros, así como complementar en algunos casos cuencas donde si se cuenta con registros e implementar un esquema de asimilación de datos de variables remotas, tales como imágenes satelitales, cuantificando el impacto de cada una de las variables en la precisión y exactitud de las estimaciones nivales.

3° Que para plasmar la colaboración antedicha, las partes suscribieron un Acuerdo con fecha 20 de octubre de 2017, el que es necesario aprobar mediante el respectivo acto administrativo.

RESUELVO:

1. REGULARÍZASE la aprobación del Acuerdo de Colaboración entre la Universidad de Chile- Facultad de Ciencias Físicas y Matemáticas y la Junta de Vigilancia del Río Longaví y sus Afluentes, de 20 de octubre de 2017, cuyo texto original se transcribe a continuación:

INICIO TRANSCRIPCION

ACUERDO DE COLABORACIÓN

ENTRE

UNIVERSIDAD DE CHILE FACULTAD DE CIENCIAS FÍSICAS Y MATEMÁTICAS

Y



JUNTA DE VIGILANCIA DEL RÍO LONGAVI Y SUS AFLUENTES

En Santiago, a 20 de Octubre de dos mil diecisiete, entre la FACULTAD DE CIENCIAS FÍSICAS Y MATEMÁTICAS DE LA UNIVERSIDAD DE CHILE, RUT 60.910.000-1, en adelante "la Facultad", representada por su Decano don PATRICIO ACEITUNO GUTIERREZ, Rut: 5.574.690-7, por una parte y por la otra la JUNTA DE VIGILANCIA DEL RÍO LONGAVI Y SUS AFLUENTES, RUT 70.474.300-9, en adelante "la Junta", representada por su Presidente don Máximo Salvador Correa Ossa, Rut N° 5.446.592-0, en el marco del Proyecto "Programa Metodología de Pronóstico de Caudales de Deshielo basada en la observación y modelamiento de la Cubierta Nival para Cuencas Hidrográficas de la Región del Maule", Código BIP N° 30.481.958-0, acuerdan lo siguiente:

PRIMERO: ANTECEDENTES

La Facultad de Ciencias Físicas y Matemáticas en el marco del proyecto Código BIP N° 30.481.958-0, se comprometió a establecer y desarrollar una red de monitoreo de bajo costo, de variables nivométricas y atmosféricas, en cuencas que cuenten con una pobre cobertura de registros, así como complementar en algunos casos cuencas donde sí se cuenta con registros e implementar un esquema de asimilación de datos de variables remotas, tales como imágenes satelitales, que permitan obtener información adicional sobre el manto de nieve (como albedo y fracción de cobertura nival), cuantificando el impacto de cada una de las variables en la precisión y exactitud de las estimaciones nivales. Esta red estará operativa en línea.

SEGUNDO: OBJETO DE LA COLABORACIÓN

Con el objeto que la Facultad de Ciencias Físicas y Matemáticas de la Universidad de Chile pueda desarrollar una red de monitoreo de bajo costo, de acuerdo a lo establecido en la cláusula precedente, la Junta de Vigilancia del Río Longaví y sus Afluentes se compromete a realizar un aporte en dinero efectivo para el desarrollo del proyecto "Programa Metodología de Pronóstico de Caudales de Deshielo basada en la observación y modelamiento de la Cubierta Nival para Cuencas Hidrográficas de la Región del Maule", Código BIP N° 30.481.958-0 y la Facultad de Ciencias Físicas y Matemáticas de la Universidad de Chile, se compromete a utilizar estos recursos en la compra equipamiento necesario para el desarrollo de éste.

Asimismo una vez que el proyecto Código BIP N° 30.481.958-0 finalice, la Facultad de Ciencias Físicas y Matemáticas de la Universidad de Chile se compromete a transferir el equipamiento adquirido a los beneficiarios del proyecto.

TERCERO: APOORTE DE LA JUNTA

El aporte comprometido por la Junta de Vigilancia del Río Longaví y sus Afluentes corresponde a la suma total equivalente a \$8.000.000.- (ocho millones de pesos) que se traspasarán en forma efectiva a la Facultad de Ciencias Físicas y Matemáticas, Universidad de Chile en dos pagos de \$4.000.000.- cada uno. El primer pago se realizará durante el mes de Marzo de 2018 contra emisión de factura exenta y el segundo pago se recibirá durante el mes de Octubre de 2018 contra emisión de factura exenta.

CUARTO: DURACIÓN DE LAS PRESTACIONES

La prestación solicitada a la Facultad de Ciencias Físicas y Matemáticas de conformidad a lo señalado en la cláusula primera, durará hasta el 31 de Diciembre de 2019.

QUINTO: PERSONERÍAS

Don Máximo Salvador Correa Ossa, representa a la Junta de Vigilancia del Río Longaví y sus Afluentes, de acuerdo a lo señalado en la Escritura Pública de 13 de Noviembre del 2017, del Notario Público titular de la Agrupación de comunas de Parral y Retiro, de la Sexta Región del Maule, don Jorge Gillet Gebin, Repertorio N° 2330/2017.



Las atribuciones de don Patricio Aceituno Gutiérrez, Decano de la Facultad de Ciencias Físicas y Matemáticas de la Universidad de Chile, están establecidas en el D. U. N° 002705 de fecha 25 de Junio de 2014 y en D.U. N° 007732/1996, ambos de la Universidad de Chile.

MAXIMO CORREA OSSA

PRESIDENTE

JUNTA DE VIGILANCIA DEL RIO LONGAVI

PATRICIO ACEITUNO GUTIERREZ

DECANO

FACULTAD DE CIENCIAS FÍSICAS Y MATEMÁTICAS

FIN TRANSCRIPCIÓN

2° Téngase como parte integrante de la presente resolución, un ejemplar original del Convenio de Colaboración entre la UNIVERSIDAD DE CHILE-FACULTAD DE CIENCIAS FÍSICAS Y MATEMÁTICAS Y LA JUNTA DE VIGILANCIA DEL RÍO LONGAVÍ Y SUS AFLUENTES de 20 de octubre de 2017.

3° Imputese el ingreso que da cuenta la presente resolución al centro de costos 3263, del Departamento de Ingeniería Civil, del Presupuesto de la Facultad de Ciencias Físicas y Matemáticas de la Universidad de Chile.

ANÓTESE, COMUNÍQUESE Y REGÍSTRESE

JAMES MCPHEE TORRES
VICEDECANO


PATRICIO ACEITUNO GUTIÉRREZ
DECANO


HELMUTH THIEME WILCKENS
DIRECTOR ECONÓMICO Y ADMINISTRATIVO

DISTRIBUCION

MVC





Válida
para el
Bienio



\$ 20
Veinte



3



1957 - 58

M. P. ...

Nº 4

16	...	Inscrito el dominio
17	...	de reintenciones acciones
18	...	del canal Molino a
19	...	memoria de los señores
20	...	Julian Henry Michel
21	...	y Emilio Dorado Michel
22	...	según inscripción de
23	...	fo. 12, de 9 del Registro
24	...	de Aguas de 1965. Por
25	...	fo. 25 de mayo de 1965
26
27
28
29
30
31
32
33
34
35
36
37
38
39
40
41
42
43
44
45
46
47
48
49
50

...

Los Capataces de la Junta de Vigilancia del Río
Longor y sus afluentes a que se refieren los números
del 1 al 50, se encuentran autorizados para emitir a
favor de la Junta de Vigilancia del Río Longor y sus
afluentes el Voucher de Aguas y el Voucher de
Dársel, 14 de mayo del año 2005.

desarrollo eventual
sobre el río Lengua-
ri, mediante el con-
trato de la inscripción
del contrato a los
señores Luis y Robert
Klinckowen, y para
menores, según con-
ta de la inscripción
del 15.11.1965. En
Resolución de la
a. a. a. cargo, del an-
no en curso, letra a y
b) de fecha in-
scripción. P. R. a. de
Julio 10 de 1965. - 7

1906
 1907
 1908
 1909
 1910
 1911
 1912
 1913
 1914
 1915
 1916
 1917
 1918
 1919
 1920
 1921
 1922
 1923
 1924
 1925
 1926
 1927
 1928
 1929
 1930
 1931
 1932
 1933
 1934
 1935
 1936
 1937
 1938
 1939
 1940
 1941
 1942
 1943
 1944
 1945
 1946
 1947
 1948
 1949
 1950
 1951
 1952
 1953
 1954
 1955
 1956
 1957
 1958
 1959
 1960
 1961
 1962
 1963
 1964
 1965
 1966
 1967
 1968
 1969
 1970
 1971
 1972
 1973
 1974
 1975
 1976
 1977
 1978
 1979
 1980
 1981
 1982
 1983
 1984
 1985
 1986
 1987
 1988
 1989
 1990
 1991
 1992
 1993
 1994
 1995
 1996
 1997
 1998
 1999
 2000
 2001
 2002
 2003
 2004
 2005
 2006
 2007
 2008
 2009
 2010
 2011
 2012
 2013
 2014
 2015
 2016
 2017
 2018
 2019
 2020
 2021
 2022
 2023
 2024
 2025
 2026
 2027
 2028
 2029
 2030
 2031
 2032
 2033
 2034
 2035
 2036
 2037
 2038
 2039
 2040
 2041
 2042
 2043
 2044
 2045
 2046
 2047
 2048
 2049
 2050
 2051
 2052
 2053
 2054
 2055
 2056
 2057
 2058
 2059
 2060
 2061
 2062
 2063
 2064
 2065
 2066
 2067
 2068
 2069
 2070
 2071
 2072
 2073
 2074
 2075
 2076
 2077
 2078
 2079
 2080
 2081
 2082
 2083
 2084
 2085
 2086
 2087
 2088
 2089
 2090
 2091
 2092
 2093
 2094
 2095
 2096
 2097
 2098
 2099
 2100
 2101
 2102
 2103
 2104
 2105
 2106
 2107
 2108
 2109
 2110
 2111
 2112
 2113
 2114
 2115
 2116
 2117
 2118
 2119
 2120
 2121
 2122
 2123
 2124
 2125
 2126
 2127
 2128
 2129
 2130
 2131
 2132
 2133
 2134
 2135
 2136
 2137
 2138
 2139
 2140
 2141
 2142
 2143
 2144
 2145
 2146
 2147
 2148
 2149
 2150
 2151
 2152
 2153
 2154
 2155
 2156
 2157
 2158
 2159
 2160
 2161
 2162
 2163
 2164
 2165
 2166
 2167
 2168
 2169
 2170
 2171
 2172
 2173
 2174
 2175
 2176
 2177
 2178
 2179
 2180
 2181
 2182
 2183
 2184
 2185
 2186
 2187
 2188
 2189
 2190
 2191
 2192
 2193
 2194
 2195
 2196
 2197
 2198
 2199
 2200
 2201
 2202
 2203
 2204
 2205
 2206
 2207
 2208
 2209
 2210
 2211
 2212
 2213
 2214
 2215
 2216
 2217
 2218
 2219
 2220
 2221
 2222
 2223
 2224
 2225
 2226
 2227
 2228
 2229
 2230
 2231
 2232
 2233
 2234
 2235
 2236
 2237
 2238
 2239
 2240
 2241
 2242
 2243
 2244
 2245
 2246
 2247
 2248
 2249
 2250
 2251
 2252
 2253
 2254
 2255
 2256
 2257
 2258
 2259
 2260
 2261
 2262
 2263
 2264
 2265
 2266
 2267
 2268
 2269
 2270
 2271
 2272
 2273
 2274
 2275
 2276
 2277
 2278
 2279
 2280
 2281
 2282
 2283
 2284
 2285
 2286
 2287
 2288
 2289
 2290
 2291
 2292
 2293
 2294
 2295
 2296
 2297
 2298
 2299
 2300
 2301
 2302
 2303
 2304
 2305
 2306
 2307
 2308
 2309
 2310
 2311
 2312
 2313
 2314
 2315
 2316
 2317
 2318
 2319
 2320
 2321
 2322
 2323
 2324
 2325
 2326
 2327
 2328
 2329
 2330
 2331
 2332
 2333
 2334
 2335
 2336
 2337
 2338
 2339
 2340
 2341
 2342
 2343
 2344
 2345
 2346
 2347
 2348
 2349
 2350
 2351
 2352
 2353
 2354
 2355
 2356
 2357
 2358
 2359
 2360

Reflexión
La Estatuta de la
y sus apellidos, nombre
propiedad de agua, e
rada en la zona
106 m² del terreno
del año 2000 - Canal

1841, 1842, 1843, 1844, 1845, 1846, 1847, 1848, 1849, 1850, 1851, 1852, 1853, 1854, 1855, 1856, 1857, 1858, 1859, 1860, 1861, 1862, 1863, 1864, 1865, 1866, 1867, 1868, 1869, 1870, 1871, 1872, 1873, 1874, 1875, 1876, 1877, 1878, 1879, 1880, 1881, 1882, 1883, 1884, 1885, 1886, 1887, 1888, 1889, 1890, 1891, 1892, 1893, 1894, 1895, 1896, 1897, 1898, 1899, 1900, 1901, 1902, 1903, 1904, 1905, 1906, 1907, 1908, 1909, 1910, 1911, 1912, 1913, 1914, 1915, 1916, 1917, 1918, 1919, 1920, 1921, 1922, 1923, 1924, 1925, 1926, 1927, 1928, 1929, 1930, 1931, 1932, 1933, 1934, 1935, 1936, 1937, 1938, 1939, 1940, 1941, 1942, 1943, 1944, 1945, 1946, 1947, 1948, 1949, 1950, 1951, 1952, 1953, 1954, 1955, 1956, 1957, 1958, 1959, 1960, 1961, 1962, 1963, 1964, 1965, 1966, 1967, 1968, 1969, 1970, 1971, 1972, 1973, 1974, 1975, 1976, 1977, 1978, 1979, 1980, 1981, 1982, 1983, 1984, 1985, 1986, 1987, 1988, 1989, 1990, 1991, 1992, 1993, 1994, 1995, 1996, 1997, 1998, 1999, 2000, 2001, 2002, 2003, 2004, 2005, 2006, 2007, 2008, 2009, 2010, 2011, 2012, 2013, 2014, 2015, 2016, 2017, 2018, 2019, 2020, 2021, 2022, 2023, 2024, 2025, 2026, 2027, 2028, 2029, 2030, 2031, 2032, 2033, 2034, 2035, 2036, 2037, 2038, 2039, 2040, 2041, 2042, 2043, 2044, 2045, 2046, 2047, 2048, 2049, 2050, 2051, 2052, 2053, 2054, 2055, 2056, 2057, 2058, 2059, 2060, 2061, 2062, 2063, 2064, 2065, 2066, 2067, 2068, 2069, 2070, 2071, 2072, 2073, 2074, 2075, 2076, 2077, 2078, 2079, 2080, 2081, 2082, 2083, 2084, 2085, 2086, 2087, 2088, 2089, 2090, 2091, 2092, 2093, 2094, 2095, 2096, 2097, 2098, 2099, 2100, 2101, 2102, 2103, 2104, 2105, 2106, 2107, 2108, 2109, 2110, 2111, 2112, 2113, 2114, 2115, 2116, 2117, 2118, 2119, 2120, 2121, 2122, 2123, 2124, 2125, 2126, 2127, 2128, 2129, 2130, 2131, 2132, 2133, 2134, 2135, 2136, 2137, 2138, 2139, 2140, 2141, 2142, 2143, 2144, 2145, 2146, 2147, 2148, 2149, 2150, 2151, 2152, 2153, 2154, 2155, 2156, 2157, 2158, 2159, 2160, 2161, 2162, 2163, 2164, 2165, 2166, 2167, 2168, 2169, 2170, 2171, 2172, 2173, 2174, 2175, 2176, 2177, 2178, 2179, 2180, 2181, 2182, 2183, 2184, 2185, 2186, 2187, 2188, 2189, 2190, 2191, 2192, 2193, 2194, 2195, 2196, 2197, 2198, 2199, 2200, 2201, 2202, 2203, 2204, 2205, 2206, 2207, 2208, 2209, 2210, 2211, 2212, 2213, 2214, 2215, 2216, 2217, 2218, 2219, 2220, 2221, 2222, 2223, 2224, 2225, 2226, 2227, 2228, 2229, 2230, 2231, 2232, 2233, 2234, 2235, 2236, 2237, 2238, 2239, 2240, 2241, 2242, 2243, 2244, 2245, 2246, 2247, 2248, 2249, 2250, 2251, 2252, 2253, 2254, 2255, 2256, 2257, 2258, 2259, 2260, 2261, 2262, 2263, 2264, 2265, 2266, 2267, 2268, 2269, 2270, 2271, 2272, 2273, 2274, 2275, 2276, 2277, 2278, 2279, 2280, 2281, 2282, 2283, 2284, 2285, 2286, 2287, 2288, 2289, 2290, 2291, 2292, 2293, 2294, 2295, 2296, 2297, 2298, 2299, 2300, 2301, 2302, 2303, 2304, 2305, 2306, 2307, 2308, 2309, 2310, 2311, 2312, 2313, 2314, 2315, 2316, 2317, 2318, 2319, 2320, 2321, 2322, 2323, 2324, 2325, 2326, 2327, 2328, 2329, 2330, 2331, 2332, 2333, 2334, 2335, 2336, 2337, 2338, 2339, 2340, 2341, 2342, 2343, 2344, 2345, 2346, 2347, 2348, 2349, 2350, 2351, 2352, 2353, 2354, 2355, 2356, 2357, 2358, 2359, 2360, 2361, 2362, 2363, 2364, 2365, 2366, 2367, 2368, 2369, 2370, 2371, 2372, 2373, 2374, 2375, 2376, 2377, 2378, 2379, 2380, 2381, 2382, 2383, 2384, 2385, 2386, 2387, 2388, 2389, 2390, 2391, 2392, 2393, 2394, 2395, 2396, 2397, 2398, 2399, 2400, 2401, 2402, 2403, 2404, 2405, 2406, 2407, 2408, 2409, 2410, 2411, 2412, 2413, 2414, 2415, 2416, 2417, 2418, 2419, 2420, 2421, 2422, 2423, 2424, 2425, 2426, 2427, 2428, 2429, 2430, 2431, 2432, 2433, 2434, 2435, 2436, 2437, 2438, 2439, 2440, 2441, 2442, 2443, 2444, 2445, 2446, 2447, 2448, 2449, 2450, 2451, 2452, 2453, 2454, 2455, 2456, 2457, 2458, 2459, 2460, 2461, 2462, 2463, 2464, 2465, 2466, 2467, 2468, 2469, 2470, 2471, 2472, 2473, 2474, 2475, 2476, 2477, 2478, 2479, 2480, 2481, 2482, 2483, 2484, 2485, 2486, 2487, 2488, 2489, 2490, 2491, 2492, 2493, 2494, 2495, 2496, 2497, 2498, 2499, 2500, 2501, 2502, 2503, 2504, 2505, 2506, 2507, 2508, 2509, 2510, 2511, 2512, 2513, 2514, 2515, 2516, 2517, 2518, 2519, 2520, 2521, 2522,

[illegible]

inscrita no me de
dona Rosa Juana
de la Cruz Quintanilla
nacida (1840) nacida
nos al d'elco. L'mo
norte en un; il sem-
cion al l'oro. Nueve
30, nuelo, número
nacido (18) del f'uio
no de la Cruz del alto
de Cruz. Canal, con
tudo de; el p'cedente
al del c'cedente
ante, y la (1841)
B. Vergara

[illegible]



$\eta : A \rightarrow$

10 12.4. - Inmortal a noche de los Misales de un día Comandante Jueves el día de la al-
nuda y dos días más (14.4.) acciones de las tropas cubanas en el Canal de Matanzas -
cubanas, primera noticia de no bajar tropas cubanas a la zona de dirección de la
batalla existente de la zona de guerra, según un informe de la zona de guerra (39), in-
mortal (39) de guerra de los Misales cubanos, guerra (39) de guerra.

Nº 4

14. Minutos a machos de dom. Gabriel del Rio Arizaga, el dominio de resaca
y tres como en 1931. Arriba del Rio Bogari por el ranch Lomas, resaca invertida
15. Cien de feja externa entre 14 mts. 1. primera de 110 del campo de propiedad de A.
que el terreno a mi cargo del río en una - Sanat. Minutos 141 de campo
16. Ed. conducto entre y mts. 149. - Pa.

Nº-4

En virtud de la ordenada por Intendencia Judicial Cyobatorina de
constitución de fides interviniente (25) de abril del año en curso, me acudo
en los autos sobre juicio ordinario seguido ante el juzgado de fides,
en la corte de Panamá, del número 39,643, repetidos por don Juan Carlos de
quienes comparezco como María Mercedes Rodríguez de la Cruz, a ordenar un
cambio a nombre de don María Mercedes Rodríguez de la Cruz, 62,4 ave. de aguas del
carácter permanente del Río Longui, ubicada a través del Canal Hualavi-
do, maso Monte Verde, destinada al riego del fundo Monte Verde, de 50,75 has.
interviniendo en la posesión a foja 144, p. 96 del Registro de Propiedad de aguas
del comisorado a mi cargo del año en curso, ordenado además extender
la inscripción del auto, lo insinto. Panamá, 2 de mayo de 1989.


A circular stamp with the text "RAMON GARCIA CARRERAS" around the top and "AGRAR" at the bottom. In the center, there is a star and crossed tools (a pickaxe and a shovel). The text "SUPLENTE DEL DIRECTOR" is written across the center. The stamp is crossed out with a large 'X'.

En virtud de lo ordenado por resolución judicial, aporcionada
de consideración a fecha 19 de abril del año en curso, recaída en los
autos sobre juicio ordinario seguido ante el juzgado de 1.ª instancia
Civil de Panamá, Ref. N.º 39.643, seguido por don Juan Carlos Aspilluega Gargale
contra don Juan Blas de Rodríguez Pineda, se ordenó inscribir a nombre
de don Juan Carlos Aspilluega Gargale, 9, 6 av., de aguas de carácter per-
manente del Río Longui, obtenidas a través del Canal Pan Américo,
nueva matriz, para el riego de la propiedad denominada "Fanga
Los Naranjos", inscripta que al presente se folia 143, N.º 97 del Registro
de Propiedad de Aguas a mi cargo del año en curso, obtenida a través
del Canal Pan Américo, del Río Longui, Panamá, 2 de mayo
de 1997.




Instituta a nombre de don Ramiro de la Roca Lora y Pizarro, el doni-
nio de 15,625 av. del Río Longui, obtenida a través del Canal Pan Américo, nueva
matriz, para el riego de la propiedad denominada "Fanga Los Naranjos", inscripta
que al presente se folia 143, N.º 97 del Registro de Propiedad de Aguas a mi cargo
del año en curso, obtenida a través del Canal Pan Américo, del Río Longui, Panamá,
5 de noviembre del año 2002.

Instituta a nombre de don Norberto Manuel Paredes, allegado de la
propiedad denominada "Fanga Los Naranjos", el dominio de 20,14 av.
de aguas de carácter permanente del Río Longui, obtenida a través
del Canal Pan Américo, nueva matriz, para el riego de la propiedad
denominada "Fanga Los Naranjos", inscripta que al presente se folia
143, N.º 97 del Registro de Propiedad de Aguas a mi cargo del año 2003, Panamá,
28 de mayo del año 2003.



Instituta a nombre de don Victor Pineda, Obispo de Panamá, el dominio
de 59,00 av. de aguas de carácter permanente del Río Longui, obtenida a
través del Canal Pan Américo, nueva matriz, para el riego de la propiedad
denominada "Fanga Los Naranjos", inscripta que al presente se folia
143, N.º 97 del Registro de Propiedad de Aguas a mi cargo del año 2003, Panamá,
8 de mayo del año 2003.

Instituta a nombre de don Juan Carlos Aspilluega Gargale, el dominio
de 15,625 av. del Río Longui, obtenida a través del Canal Pan Américo, nueva
matriz, para el riego de la propiedad denominada "Fanga Los Naranjos", inscripta
que al presente se folia 143, N.º 97 del Registro de Propiedad de Aguas a mi cargo
del año 2003, Panamá, 25 de mayo del año 2003.



Validez
para el
financiamiento



\$ 30.-
Treinta Pesos

1958 - 59
15-4

1. Inventa a nombre de la Sociedad Agrícola Baigüera, n.º 115, el dominio de 58 are, de aguas de caudal permanente del Rio Caaguazú, obtenidas a través del Canal Baigüera, según inscripción de folios 145 y 146 del Registro de Propiedad de Aguas, a mi cargo del año 2003. - Parol, 22 de mayo del año 2003.

15-4

2. Inventa a nombre de la Soc. Agrícola Baigüera, n.º 115, el dominio de 65,625 are, de aguas de caudal permanente del Rio Caaguazú, obtenidas a través del Canal Baigüera, según inscripción de folios 147 y 148 del Registro de Propiedad de Aguas, a mi cargo del año 2003. - Parol, 22 de mayo del año 2003.

15-4

3. Inventa a nombre de la Soc. Agrícola Baigüera, n.º 115, el dominio de 58 are, de aguas de caudal permanente del Rio Caaguazú, obtenidas a través del Canal Baigüera, según inscripción de folios 148 y 149 del Registro de Propiedad de Aguas, a mi cargo del año 2003. - Parol, 22 de mayo del año 2003.

15-4

4. Inventa a nombre de la Soc. Agrícola Baigüera, n.º 115, el dominio de 62,24 are, de aguas de caudal permanente y continuo del Rio Caaguazú, obtenidas a través del Canal Baigüera, según inscripción de folios 5 y 6 del Registro de Propiedad de Aguas, a mi cargo del año 2003. - Parol, 22 de mayo del año 2003.

15-4

5. Inventa a nombre de la Soc. Agrícola Baigüera, n.º 115, el dominio de 12,5 are, de aguas de caudal permanente y continuo del Rio Caaguazú, obtenidas a través del Canal Baigüera, según inscripción de folios 7 y 8 del Registro de Propiedad de Aguas, a mi cargo del año 2004. - Parol, 08 de mayo del año 2004.

15-4

6. Inventa a nombre de la Sociedad Agrícola San Agustín, n.º 115, el dominio de 31,66 are, de aguas de caudal permanente y continuo del Rio Caaguazú, obtenidas a través del Canal Baigüera, según inscripción de folios 155 y 156 del Registro de Propiedad de Aguas, a mi cargo del año 2004. - Parol, 02 de mayo del año 2004.

1. Inscrito a nombre de don Juan Carlos Casanova como una gota el dominio de 63,86 aca. de agua de carácter permanente y continuo del río Pango, obtenidos a través del Canal de Riego, donado por la Delinea, según inscripción de folio 184 N° 132 del Registro de Propiedad de Agua a mi cargo del año 2004. - Panel, 03 de Abril del año 2004.

N° 4

2. Inscrito a nombre de la Dña. Luzmila Casanova, como una gota el dominio de 10,1 aca. de agua de carácter permanente del río Pango, obtenidos a través del Canal de Riego, según inscripción de folio 155 N° 156 del Registro de Propiedad de Agua a mi cargo del año 2004. - Panel, 30 de Abril del año 2004.

N° 4

3. Inscrito a nombre de don Juan Carlos Casanova, como una gota el dominio de 1,27 aca. de agua de carácter permanente y continuo del río Pango obtenidos a través del Canal de Riego, según inscripción de folio 508 N° 420 del Registro de Propiedad de Agua a mi cargo del año 2004. - Panel, 20 de Abril del año 2004.

N° 4

4. Inscrito a nombre de don Juan Carlos Casanova, como una gota el dominio de 0,82 aca. de agua de carácter permanente y continuo del río Pango, obtenidos a través del Canal de Riego, según inscripción de folio 60 N° 38 del Registro de Propiedad de Agua a mi cargo del año 2005. - Panel, 21 de Mayo del año 2005.

N° 4

5. Inscrito a nombre de don Juan Carlos Casanova, como una gota el dominio de 4,23 aca. de agua de carácter permanente del río Pango, obtenidos a través del Canal de Riego, según inscripción de folio 265 N° 132 del Registro de Propiedad de Agua a mi cargo del año 2005. - Panel, 10 de Junio del año 2005.

N° 4

6. Inscrito a nombre de don Juan Carlos Casanova, como una gota el dominio de 2,22 aca. de agua de carácter permanente del río Pango, obtenidos a través del Canal de Riego, según inscripción de folio 210 N° 135 del Registro de Propiedad de Agua a mi cargo del año 2005. - Panel, 17 de Junio del año 2005.

N° 4



\$ 30.-

Treinta Pesos

1958 - 59

1954 -

Inscripción a nombre de Sociedad Anónima y Saneadora Monto, sobre el terreno de 18,84 hect. de aguas de carácter permanente y continuo, pertenecientes al Río Jangari, obtenidos a través del Canal Héro, según inscripción de folio 233, p.º 147 del Registro de Propiedad de Aguas del Poder Judicial a mi cargo de 2005. Paralelo, 2.º de Julio de 2005.

1954

Inscripción a nombre de doña María Luisa Margarita De Gracia Martínez, al dominio de 8,92 hect. de aguas de carácter permanente y continuo, 3.º de oct. del Canal Héro, según inscripción de folio 264, p.º 168 del Registro de Propiedad de Aguas del Poder Judicial a mi cargo de 2005. Paralelo, 12 de Julio de 2005.

1954

Inscripción a nombre de doña María Luisa Margarita De Gracia Martínez, al dominio de 3,9 hect. del Canal Héro, del Río Jangari, según inscripción de folio 263, p.º 163 del Registro de Propiedad de Aguas del Poder Judicial a mi cargo de 2005. Paralelo, 12 de Julio de 2005.

1954

Inscripción a nombre de doña María Margarita Hernández Espinoza, al dominio de 10 acciones permanentes del Canal Héro, derivado del Canal Héro, según inscripción de folio 263, p.º 163 del Registro de Propiedad de Aguas del Poder Judicial a mi cargo de 2005. Paralelo, 12 de Julio de 2005.

1954

Inscripción a nombre de doña María Margarita Hernández Espinoza, al dominio de 34,66 hect. de aguas de carácter permanente y continuo del Río Jangari, obtenidos a través del Canal Héro, según inscripción de folio 470, p.º 288 del Registro de Propiedad de Aguas del Poder Judicial a mi cargo de 2005. Paralelo, 31 de Octubre del año 2005.

1954

Inscripción a nombre de doña María Margarita Hernández Espinoza, al dominio de 31,25 hect. de aguas de carácter permanente y continuo del Río Jangari, obtenidos a través del Canal Héro, según inscripción de folio 472, p.º 289 del Registro de Propiedad de Aguas del Poder Judicial a mi cargo de 2005. Paralelo, 31 de Octubre del año 2005.

Transmitir en nombre de don Miguel Herman Cajina Centeno, a do-
minio de 20,74 aca. más o 3,11 de agua del río Congo otorgado
a favor del ramo acuífero de don Juan Bichas, según inscripción
de folios 96 y 97 del Registro de Propiedad de Bienes del Comodoro
de Buenos Aires de don Juan Bichas en el tomo de agua 101. Pasa, 15 de
Enero del año 1912.

17-1

3 R FHE 707

JORGE GILLET BEBIN
NOTARIO PUBLICO
Anibal Pinto N° 715 Oficina 101 - Parral
Fono. (73) 2633633
notariajorgegillet@gmail.com

REP. N°2830/2017

6º BIM. Reducción Dámaso Navarrete - Acta
Junta Vigilancia del Río Longavi y sus
Afluentes.

REDUCCION A ESCRITURA PUBLICA

"ACTA DE REUNION EXTRAORDINARIA N° 01
TEMPORADA 2017-2018.- JUNTA DE
VIGILANCIA DEL RÍO LONGAVÍ Y SUS
AFLUENTES, DE FECHA 28 DE SEPTIEMBRE DE
2017"

EN PARRAL, REPUBLICA DE CHILE, a doce de
Noviembre de dos mil diecisiete, ante mí, JORGE
GILLET BEBIN, Abogado, Notario Público Titular
de la Agrupación de las Comunas de Parral y Retiro,
de la Séptima Región del Maule, con Oficio en
Avenida Aníbal Pinto seiscientos quince Local ciento
tres, comparece: Don **JOSE DAMASO
NAVARRETE CAMPOS**, Abogado, Cédula Nacional
de Identidad número diez millones quinientos
quince mil trescientos treinta y nueve guión dos,



casado, domiciliado en calle Igualdad número doscientos cuarenta de Parral; Chileno, mayor de edad, quien acredita su identidad con la cédula anotada y expone: Que viene en solicitar se reduzca a escritura pública el siguiente documento, y cuyo tenor es el siguiente: **"ACTA DE REUNION EXTRAORDINARIA N° 01 TEMPORADA 2017-2018.- Junta de Vigilancia del Río Longaví y sus Afluentes.-** En Parral, a 28 de Septiembre de 2017, a las 18:00 horas y en las oficinas de la IVRI, calle dieciocho N° 580, se da inicio a la reunión extraordinaria, con los miembros del directorio recientemente elegidos en la Asamblea General de Regantes, efectuada en Parral el día 13 de Septiembre de 2017, quedando constituida la mesa por los siguientes miembros: Sr. Máximo Salvador Correa Ossa, Sr. Herman Parada Luncumilla, Sr. Emilio René Sarah Gidi, Sr. Omar Albornoz Urra, Sr. Jaime Venegas Morambuena, Sr. Alfonso Rodríguez del Río, Sr. Fernando Soto Jorquera.- Además se encuentran presentes en esta reunión el Abogado Don Dámaso Navarrete Campos y como Secretario el Ingeniero Sr. Lisandro Farías Osses.- Don Máximo Correa Ossa, presidente del directorio por el período 2016 - 2017, informa que esta reunión ha sido convocada con la única finalidad de conformar la mesa

JORGE GILLET BERIN
NOTARIO PUBLICO
Anibal Pinto Nº 715 Oficina 103 - Puro
Fono. (73) 2633633
notariajorgegillet@gmail.com

directiva para el período 2017 - 2018, dejando de inmediato su cargo de Presidente poniéndolo a disposición del Directorio.- Se procede a elegir al presidente, resultando electo unánimemente don Máximo Salvador Correa Ossa.- El Presidente señala que corresponde elegir al vicepresidente y el orden de procedencia de los directores. El directorio elige como Vice - Presidente al director don Alfonso Rodríguez.- El directorio indica al Presidente que el orden de precedencia de los directores corresponde por antigüedad, lo cual es aceptado. Así, la mesa directiva de la Junta de Vigilancia del Río Longaví y sus Afluentes, para la temporada de riego 2017 - 2018 queda conformada de la siguiente manera: Presidente: Sr. Máximo Correa Ossa. Vicepresidente: Sr. Alfonso Rodríguez del Río. 1º Director: Sr. Emilio Sarah Gidi. 2º Director: Sr. Herman Parada Luncumilla. 3º Director: Sr. Fernando Soto Jorquera. 4º Director: Sr. Jaime Venegas Norambuena. 5º Director: Sr. Omar Albornoz Urra.- La mesa directiva en pleno, felicitan la gestión realizada en el periodo anterior por el presidente don Máximo Correa Ossa, dando su total apoyo y deseos de éxito para el nuevo periodo que hoy inicia.- El Sr. Correa, acepta el cargo y agradece a todos los directores la confianza puesta



en él nuevamente, y los insta a seguir trabajando por el bien de la Junta de Vigilancia. El Directorio acuerda ratificar al Secretario del Directorio Señor Lisandro Fariás Osses, nombrado según Acta de reunión extraordinaria de fecha 29 de Diciembre de 2009, quien actuará conforme a lo establecido en el Artículo 248 de los Estatutos. El Abogado señala que corresponde el otorgamiento de los poderes de representación al Presidente recién electo. Así, el Directorio de la Junta de Vigilancia del Río Longaví y sus Afluentes, por el presente acto viene en conferir poder al Presidente de la Junta de Vigilancia del Río Longaví y sus Afluentes, don **MAXIMO CORREA OSSA**, para que en nombre y representación de la Junta de Vigilancia del Río Longaví y sus Afluentes, pueda ejecutar todos los actos, contratos y convenciones de cualquier naturaleza que se relacionen directa o indirectamente con los fines y objetos de la mencionada Junta y así, sin que la enunciación que sigue sea limitativa o taxativa de las facultades sino meramente ejemplar podrá: **Uno.-** Adquirir o enajenar bienes raíces o muebles, corporales e incorporeales, créditos, derechos, acciones, valores mobiliarios y en general toda clase de bienes, sea por compra, venta, cesión, permuta, dación en pago o a cualquier título, modificar, complementar

JORGE GILLET BERIN

NOTARIO PUBLICO

Ambal Pinto Nº 715 Oficina 103 - Puntal

Fono: (73) 2633633

notariajorgegillet@gmail.com

y rectificar tales contratos, solo con la aprobación de la mayoría absoluta de la mesa del directorio con el debido acuerdo en reunión de directorio; **Dos.-** Celebrar contratos de promesa, otorgar los contratos prometidos y exigir judicial o extrajudicialmente su cumplimiento; **Tres.-** Dar y tomar en arrendamiento, administración o concesión, toda clase de bienes corporales o incorporeales, raíces o muebles; **Cuatro.-** Dar y tomar bienes en comodato; **Cinco.-** Solicitar y contratar préstamos, mutuos y créditos de cualquiera naturaleza con Instituciones bancarias o personas jurídicas o naturales, en cuenta corriente, cuenta especial, mediante líneas de crédito o en otra forma cualquiera, con o sin garantía, solo con la aprobación de la mayoría absoluta del directorio; **Seis.-** Dar y recibir dinero u otros bienes en depósito, sea necesario o voluntario; **Siete.-** Dar y recibir en prenda, muebles, valores mobiliarios, derechos, acciones y demás cosas corporales e incorporeales, sea en prenda civil, mercantil, de cosas muebles vendidas u otras especies y cancelarlas; **Ocho.-** Celebrar contratos de Construcción, reparación, confección de obra, de mantención y adecuación respecto de toda clase de bienes, solo con la aprobación de la mayoría absoluta de la mesa del



directorio con el debido acuerdo en acta de reunión; Nueve.- Constituir y aceptar servidumbres, solo con la aprobación de la mayoría absoluta del directorio.- Diez. Representar a la Junta de Vigilancia ante toda clase de autoridades e instituciones, tales como Instituciones de Previsión y sus organismos de Control, Servicio de Impuestos Internos, Tesorerías, Aduanas, municipalidades, ministerios, Confederación de Canalistas de Chile, Dirección e Inspección del Trabajo.- Al efecto el mandatario podrá hacer presentaciones y solicitudes, interponer reclamaciones, desistirse de ellas, modificarlas, tramitarlas y firmar los instrumentos públicos o privados que fueren menester, asistir a comparendos, juntas, asambleas y reuniones, representar con voz y voto en ellas a la Junta de Vigilancia, y con todos los derechos que a esta correspondan, y delegar esta facultad; Once.- Presentar solicitudes de derechos de aprovechamiento de aguas ante la Dirección General de Aguas o ante el Organismo competente, presentar oposiciones a solicitudes de derechos de aprovechamiento formuladas por terceros ante la Dirección General de Aguas o ante el Organismo competente y en general representar a la Junta de Vigilancia ante la Dirección General de Aguas;

JORGE GILLET BEBIN

NOTARIO PUBLICO

Ambal Pinto Nº 715 Oficina 103 - Punta

Fono (73) 2633633

notari@jorgegillet@gmail.com

Intervenir en los juicios de amparos de aguas ya sea como demandante o demandado; **Doce.** Se confiere poder al Presidente del Directorio en ejercicio, para que en representación de la Junta participe en los concursos de la Ley Nº 18.450 y su Reglamento, la represente ante la Comisión Nacional de Riego, INDAPI u otro organismo pertinente, para efectuar todos los trámites necesarios que se requieran para el buen desarrollo de los proyectos y su cumplimiento con la citada Ley y su Reglamento y con las bases, en especial determinar, comprometer y garantizar el pago del aporte del proyecto, firmando las respectivas cartas de aporte y presentación, solicitudes de inicio anticipado de obras, prórrogas y término en la construcción de las obras, efectuar consultas, solicitar documentos, dar respuesta a observaciones tanto de carácter técnico, legal y/o administrativo que surgieran durante las etapas de presentación, tramitación o apelación del concurso, tramitar, cobrar, percibir y endosar el certificado de bonificación y solicitar - en caso necesario- la reconsideración de abandono del proyecto, la modificación del proyecto y la rebaja del Certificado de Bonificación.- **Trece.-** En general, tendrá todas las atribuciones que el Código de Aguas le confiere a los Presidentes de las Juntas de



Vigilancia o demás organizaciones de Usuarios;

Catorce.- Celebrar contratos de seguros, pudiendo acordar primas, fijar riesgos, plazos y demás condiciones, prorrogar pólizas, endosarlas y cancelarlas, aprobar o impugnar liquidaciones de siniestros;

Quince.- Celebrar contratos de transacción respecto de cosa no disputada, incluso inmuebles, ya sea esta judicial o extrajudicial, solo con la aprobación de la mayoría absoluta de la mesa del directorio con el debido acuerdo en acta de reunión;

Dieciséis. Celebrar contratos de trabajo, sean colectivos o individuales, y ponerles términos, contratar servicios profesionales o técnicos y ponerles término; otorgar finiquitos, convenir y pagar sueldos, salarios, gratificaciones, bonificaciones; Conceder anticipos, estipular las remuneraciones en moneda nacional o extranjera y demás condiciones que estimen convenientes;

Diecisiete.- Abrir cuentas de ahorro reajustables o no, a plazo o a la vista o condicionales, en bancos comerciales o de Fomento, el Banco del Estado de Chile, en las Asociaciones de Ahorro y Préstamo, en Instituciones de Previsión o en cualquiera otra Institución de Derecho Público o de derecho privado, sea en su beneficio exclusivo o en de sus trabajadores, depositar y girar en ellas, imponerse de su movimiento, aceptar o impugnar saldos y

JORGE GILLET BEBIN

NOTARIO PUBLICO

Anibal Pinto Nº 715 Oficina 103 - Parari

Fono. (73) 2633633

notari@jorgegillet@gmail.com

cerrarlas, todo ello en conjunto con el Secretario del Directorio de la Junta de Vigilancia del río Longavi, quien es ratificado en este acto, el Sr. Lisandro Farias Osses.- **Dieciocho.-** Representar a la Junta de Vigilancia antes los Bancos Comerciales estatales o particulares con las más amplias facultades que puedan necesitarse; darles instrucciones y someterles comisiones de confianza; abrir cuentas corrientes bancarias de depósito y/o crédito, depositar, girar en ellas, imponerse de su movimiento y cerrar unas y otras, y podrá ser en moneda nacional; aprobar u objetar saldos, retirar talonarios de cheque, todo ello actuando con el Secretario del Directorio de la Junta de Vigilancia del río Longavi, el Sr. Lisandro Farias Osses. En caso de ausencia del Presidente Sr. Correa lo reemplazará el Vicepresidente Sr. Alfonso Rodríguez; al Gerente Sr. Farias en su ausencia lo reemplazará el Director más antiguo de la Junta de Vigilancia el Señor don Emilio René Sarah Gidi. **Diecinueve:** contratar préstamos, sea como créditos o en cuentas corrientes, créditos simples, créditos en cuentas especial u otros; colocar y retirar dinero y valores, en moneda nacional, en depósito, custodia o garantía, y cancelar los certificados respectivos; tomar boletas de garantía y, en general, efectuar toda clase de



operaciones bancarias, en moneda nacional; con la aprobación previa del directorio. **Veinte.** Girar, suscribir, aceptar, renovar, prorrogar, revalidar, avalar, endosar en dominio, cobro o garantía, depositar, protestar, descontar, cancelar, cobrar, transferir, extender y disponer en cualquier forma de cheques, letras de cambio, pagarés vales y demás documentos mercantiles o bancarios, sean nominativos, a la orden o al portador, en moneda nacional o extranjera y ejecutar todas las acciones que la Junta de Vigilancia correspondan en relación con tales documentos, todo ello actuando con el Secretario del Directorio de la Junta de Vigilancia del río Longavi, el Sr. Lisandro Fariás Osses. En caso de ausencia del Presidente Sr. Correa lo reemplazará el Vicepresidente Sr. Alfonso Rodríguez; al Gerente Sr. Fariás en su ausencia lo reemplazará el Director más antiguo de la Junta de Vigilancia el Señor don Emilio René Sarah Gidi. **Veintiuno.-** Pagar, por dación en pago, por consignación, por subrogación, por cesión de bienes y/u otra forma, todo lo que la Junta de Vigilancia adeudare por cualquier título y, en general extinguir obligaciones, ya sea por novación, remisión, compensación u otras formas. **Veintidós.-** Cobrar y percibir judicial o extrajudicialmente todo lo que se adeude a la Junta

JORGE GILLET BABIN

NOTARIO PUBLICO

Anibal Pinto Nº 715 Oficina 103 - Parcel

Fono: (55) 2633633

notariajorgegillet@gmail.com

de Vigilancia o que pueda adeudársele en el futuro a cualquier título por cualquiera persona natural o jurídica, incluso el Fisco, Instituciones Fiscales, semifiscales, o de administración autónoma, instituciones privadas, etcétera, sea en dinero o en otra clase de bienes corporales o incorporales, raíces o muebles, valores mobiliarios no de cualquier otra forma. **Veintitrés.-** Firmar recibos, finiquitos y cancelaciones y, en general suscribir, otorgar, firmar, extender, refrendar o modificar toda clase de documentos público o privados pudiendo formular en ellos todas las declaraciones que estimen necesarias o convenientes. **Veinticuatro.-** Entregar y recibir a/y de las oficinas de correos, telégrafos, aduanas o empresas estatales, o particulares de transportes terrestres, marítimo o aéreo, toda clase de correspondencia certificada o no, piezas postales, giros, reembolsos, cargas, encomienda, mercaderías u otros, dirigidas o consignadas a la Junta de Vigilancia o expedidas por esta. **Veinticinco.-** Concurrir ante toda clase de autoridades políticas, administrativas, de orden tributario, aduaneras, Municipales, Judiciales o cualquiera persona de derecho público o privado, instituciones fiscales, semifiscales, de administración autónoma, organismos, servicios u otros, con toda clase de presentaciones,



declaraciones incluso obligatorias, modificarlas o desistirse de ellas. Veintiséis.- Representar a la Junta de Vigilancia en todos los juicios o gestiones judiciales en que esta tenga interés o pueda llegar a tenerlo ante cualquier tribunal ordinario, especial, arbitral, administrativo o de cualquiera otra clase, así intervenga la junta de vigilancia como demandante, demandada o tercero de cualquier especie, pudiendo ejercer toda clase de acciones, sean ellas ordinarias, ejecutivas, especiales, de jurisdicción no contenciosa o de cualquiera otra naturaleza, solicita medidas precautorias o prejudiciales, entablar gestiones preparatorias de la vía ejecutiva, reclamar implicancias o recusar; solicitar el cumplimiento de resoluciones extranjeras; solicitar embargos y señalar o no bienes al efecto; alegar o interrumpir prescripciones; someter a compromiso, nombrar, solicitar o concurrir a la fijación de sus facultades incluso de amigables componedores, señalar remuneraciones, plazo u otras modalidades; nombrar, solicitar o concurrir al nombramiento de síndicos, liquidadores, depositarios, peritos, tasadores, interventores, pudiendo fijarles sus facultades, deberes, remuneraciones, plazos y demás condiciones, removerlos o solicitar su remoción, solicitar declaraciones de quiebras o

JORGE GILLET BÉBIN

NOTARIO PÚBLICO

Antel Pínto N° 715 Oficina 103 - Parcel

Fono (73) 2633633

notariajorgegillet@gmail.com

adherirse a la pedida por otro acreedor, verificar crédito, impugnar las verificaciones ya efectuadas o restringir su monto, intervenir en los procedimientos de impugnación, proponer, aprobar, rechazar o modificar convenios judiciales o extrajudiciales con los acreedores o deudores de la Junta de Vigilancia, pudiendo conceder quitas o esperas, pactar garantías, intereses, descuentos, reducciones o condonaciones, solicitar su nulidad o resolución. En el orden judicial queda facultado para representar a la Junta de Vigilancia con todas las facultades ordinarias y extraordinarias del Mandato judicial, en los términos previstos en los artículos séptimo y octavo del Código de Procedimiento Civil, que se dan por íntegramente reproducidos, pudiendo desistirse en primera instancia de la acción entablada, contestar demandas, aceptar la demanda contraria, renunciar los recursos o los términos legales, comprometer, otorgar a los árbitros facultades de arbitradores, prorrogar jurisdicción, intervenir en gestiones de conciliación o avenimiento, cobrar y percibir.

Veintisiete.- Conferir poderes especiales y revocarlos para actuar ante entidades públicas y privadas en trámites administrativos. El presente poder durará hasta la próxima elección de presidente. En caso de ausencia o imposibilidad del



presidente, declaradas en reunión de directorio, las facultades conferidas por el presente instrumento, se radicaron en el Director más antiguo de La Junta de Vigilancia don Emilio René Sarah Gidi. Los Documentos ante las entidades bancarias serán firmados por el presidente actuando con el Secretario del Directorio de la Junta de Vigilancia del Río Longavi, el Sr. Lisandro Fariás Osses. En caso de ausencia del Presidente Sr. Correa lo reemplazará el Vicepresidente electo Sr. Alfonso Rodríguez; al Gerente Sr. Fariás en su ausencia lo reemplazará el Director más antiguo de la Junta de Vigilancia el Señor don Emilio René Sarah Gidi. Finalmente se faculta al Abogado Don Dámaso Navarrete Campos, para reducir a escritura pública la presente Acta.- Sin más que tratar se levanta la sesión siendo las 18:25 horas.- Hay siete firmas ilegibles y al pie de cada una de ellas, se lee, respectivamente: **Sr. Alfonso Rodríguez del Río. Sr. Máximo Correa Ossa. Sr. Herman Parada Luncumilla. Sr. Emilio Sarah Gidi. Sr. Jaime Venegas Norambuena. Sr. Fernando Soto Jorquera. Sr. Omar Albornoz Urra.-** **CONFORME.**- Certifico que todo lo anterior consta en documento compuesto de cinco hojas, el cual agrego hoy al final del presente Registro bajo el mismo número de

JORGE GILLET BEBIN

NOTARIO PÚBLICO

Anibal Pinto N° 715 Oficina 103 - Puntal

Fono. (75) 2633633

notariajorgegillet@gmail.com

esta matriz.- En comprobante y previa lectura,
ratifica y para constancia firma conjuntamente
con el Ministro de Fe que autoriza.- Se da
copia.- Se anotó en el Libro Repertorio bajo el
número: **DOS MIL OCHOCIENTOS TREINTA
BARRA DOS MIL DIECISIETE.- DOY FE.-**


JOSE DAMASO NAVARRETE CAMPOS

CNI Y RUT N° 10.515.339-2

14 NOV. 2017

